ГЕОКУЛЬТУРНЫЙ ПРОЕКТ

ВОЗРОЖДЕНИЕ КУЛЬТУРНЫХ ЛАНДШАФТОВ УРАЛА

ЖИВАЯ ПРИРОДА - ЖИВАЯ ИСТОРИЯ - ЖИВАЯ ТЕРРИТОРИЯ

ТИТОВА Т.Н., ЗАХАРОВА Г.Б., НОВОСЕЛЬСКИЙ К.И.
УрГАХУ, Екатеринбург, Институт географии РАН, Москва
2021

1. СЫСЕРТЬ 1732 Г.

2. ПОЛЕВСКОЙ 1708 Г.

3. РЕВДА 1734 Г.

4. ПЕРВОУРАЛЬСК 1727 Г.

5. БИЛИМБАЙ 1856 Г.

6. НЕВЬЯНСК 1700 Г.

7. РЕЖ 1773 Г.

8. АСБЕСТ 1889 Г.

9. КАМЕНСК-УРАЛЬСКИЙ 1701 Г.

СЫСЕРТСКИЙ ГОРНОЗВОДСКОЙ ОКРУГ ТУРЧАНИНОВЫХ-СОЛОМИРСКИХ

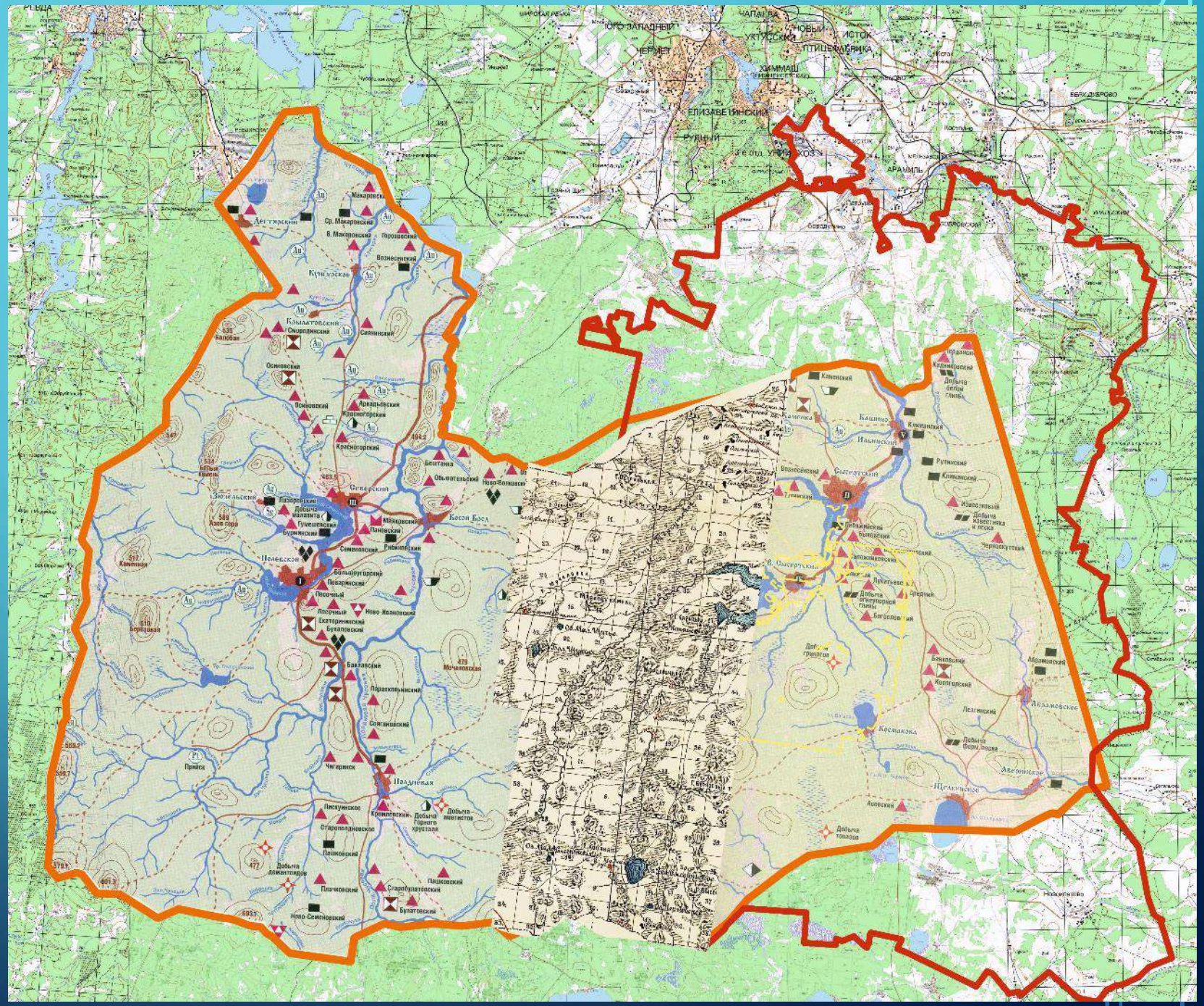

ПУТЕШЕСТВИЕ ПО ГОРНОЗАВОДСКОЙ СТРАНЕ ТАЙНЫХ СКАЗОВ

ИСТОРИЧЕСКИЕ КУЛЬТУРНЫЕ ЛАНДШАФТЫ ГОРНОГО ОКРУГА ТУРЧАНИНОВЫХ

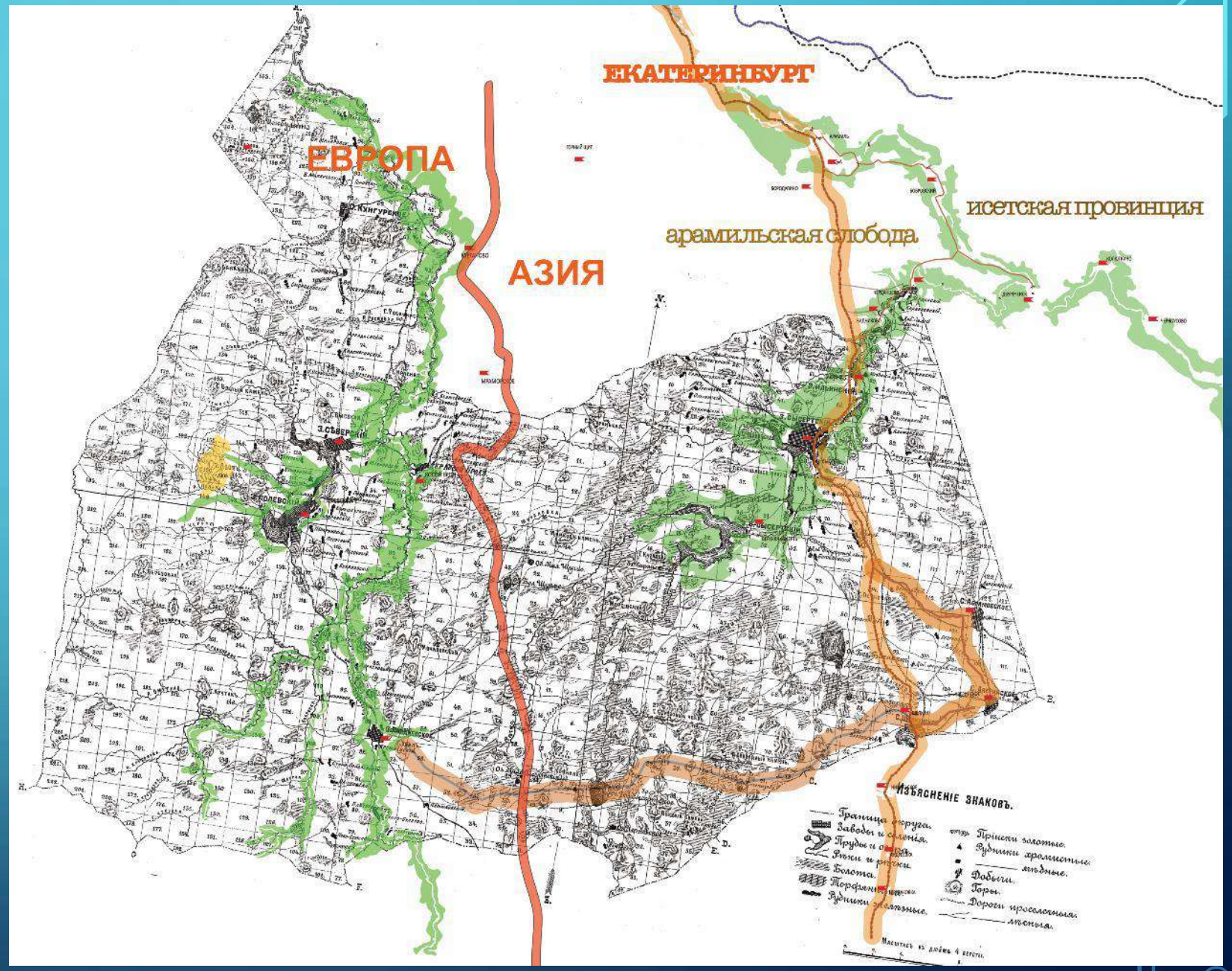

МАРШРУТ «ПУТЕШЕСТВИЕ НА ОЗЕРО ИТКУЛЬ»

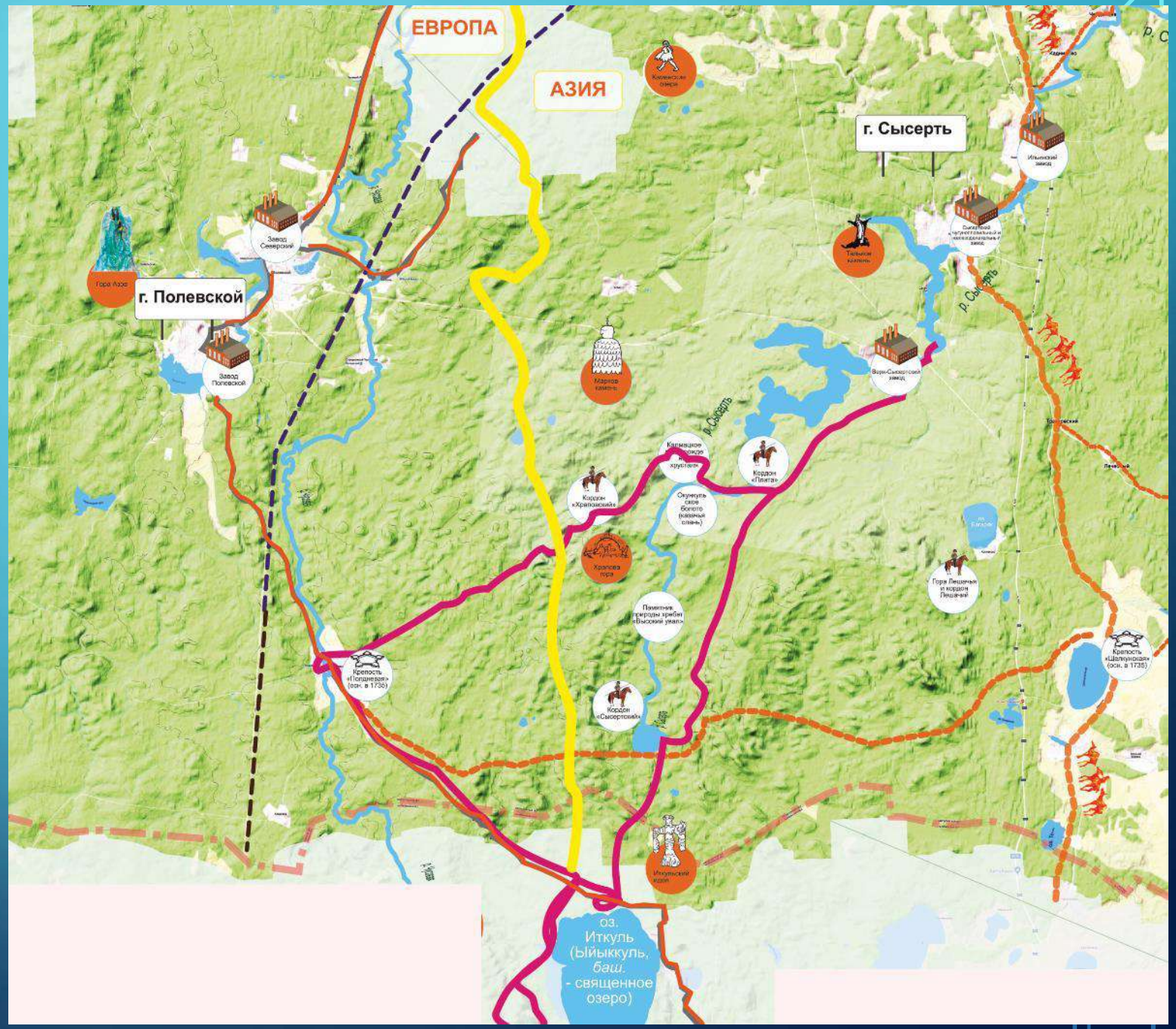





«ГЕНИИ МЕСТА» ТРИ ОЗЕРА КАМЕНКИ





«ГЕНИИ МЕСТА" МАРКОВ КАМЕНЬ







«ГЕНИИ МЕСТА» ХРАПЫ







«ГЕНИИ МЕСТА» ТАЛЬКОВ КАМЕНЬ



«ГЕНИИ МЕСТА» АЗОВ ГОРА





«ГЕНИИ МЕСТА» ПОЛЕВСКАЯ ГАТЬ



«ГЕНИИ МЕСТА» ИТКУЛЬСКИЙ ИДОЛ

Страна тайных сказов

Храпова гора

АНИМАЦИЯ АННЫ ИСАКОВОЙ